

Appenzellerland.

appenzell.ch



1899 - 2024
125
JUBILÄUM

AKTIV
IM WINTER
2024/2025





SÖND WÖLLKOMM



48
SKIFAHREN



10
WINTERWANDERN



59
«SCHLIFISELE»



58
LANGLAUFEN



Hauptgasse Appenzell



32

SCHNEESCHUHLAUFEN

Panoramakarte **04**

Wochenendpauschale
«Häxewäldli»

08

Winterwanderwege

10

Wanderwege
Besonders schön
auch ohne Schnee

22

Gratis Anreise

31

34 Schneeschuhrouten

Appenzeller Skisafari

46

48 Skifahren

Schlitteln

54

Appenzeller
Ferienkarte

56

Vermietung

Schneesportgeräte

57

58 Langlaufen und
«Schlifisele»



Appenzellerland Tourismus



@appenzellerland

KARTENMATERIAL

© swisstopo

TITELBILD

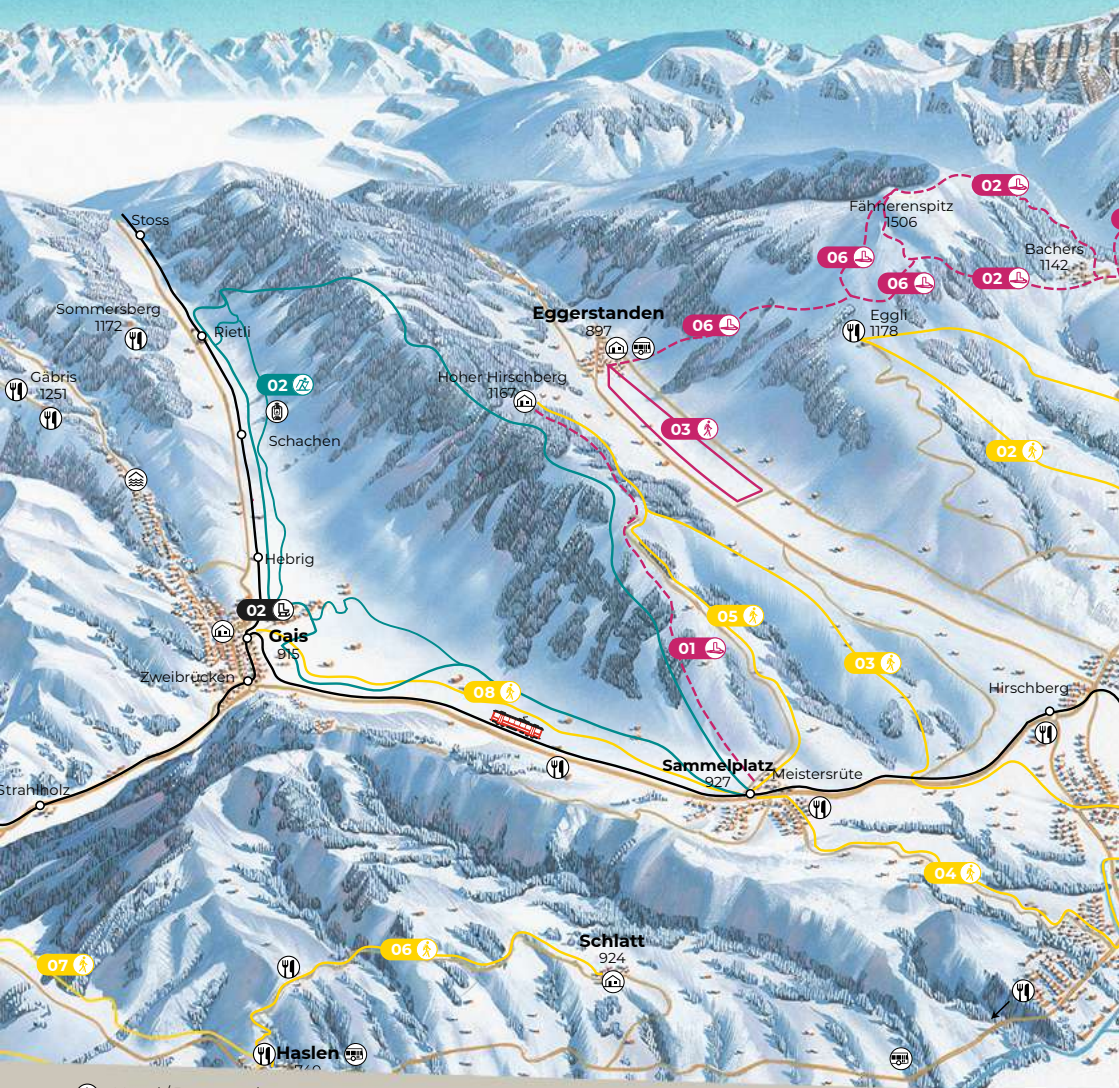
Unterwegs bei der Mittleren Wartegg

APPENZELLERLAND TOURISMUS AI




Hauptgasse 38 · 9050 Appenzell

Tel. +41 71 788 96 41

info@appenzell.ch · appenzell.ch





-  Hotel/Berggasthaus
-  Restaurant
-  Postauto
-  Seilbahn
-  Hallenbad
-  Beleuchtete Piste/Loipe
-  Kinderland/Übungsplatz
-  Eislaufen
-  Vermietung Schneesportgeräte
-  Tourist Info

-  Winterwanderweg (präpariert, pink markiert)
-  Wanderweg, besonders schön auch ohne Schnee (unpräpariert, vorwiegend auf Flurstrassen, gelbe Wanderweg-Markierung beachten)
-  Schneeschuhroute






Ausflüge,
Veranstaltungen und
Winterbräuche in
unserer Broschüre
**«Kultur im Winter
2024/2025»**

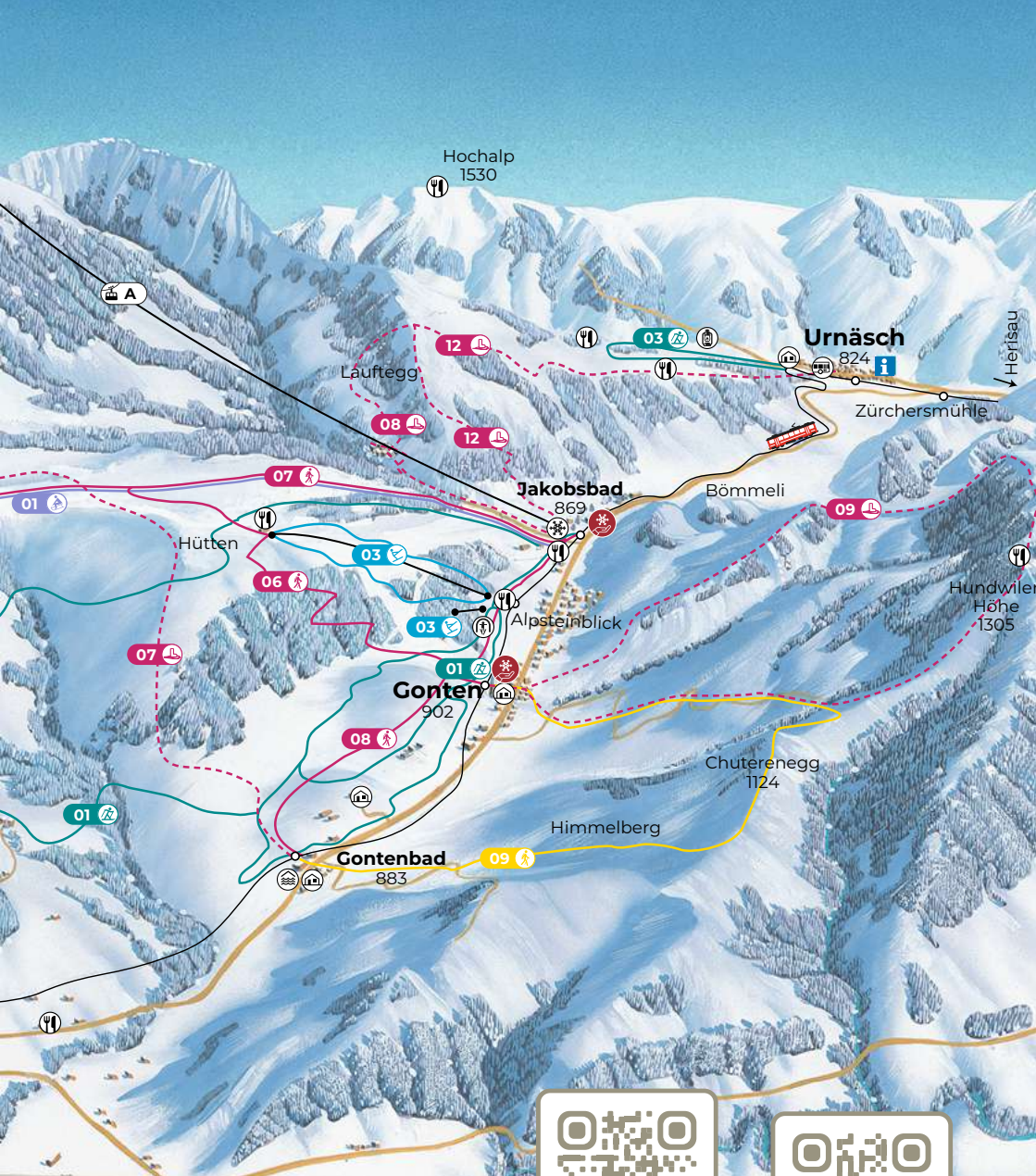
-  Skifahren
-  Langlaufen
-  Schlitteln
-  Strasse

Zum Schutz des Wildes bitte
markierte Routen nicht verlassen!



-  Hotel/Berggasthaus
-  Restaurant
-  Postauto
-  Seilbahn
-  Hallenbad
-  Eislaufen
-  Beleuchtete Piste/Loipe
-  Mini-Snowland
-  Vermietung Schneesportgeräte
-  Tourist Info





-  Winterwanderweg (präpariert, pink markiert)
-  Wanderweg, besonders schön auch ohne Schnee (unpräpariert, vorwiegend auf Flurstrassen, gelbe Wanderweg-Markierung beachten)
-  Schneeschuhroute



**OFFENE
BERGGASTHÄUSER**



**TÄGLICH AKTUALISIERTER
WINTERSPORTBERICHT**

-  Skifahren
-  Langlaufen
-  Schlitteln
-  Strasse

Zum Schutz des Wildes bitte
markierte Routen nicht verlassen!

WOCHENENDPAUSCHALE

«HÄXEWÄLDLI»

Geniessen Sie eine Winterwanderung von Brülisau aus auf dem präparierten Winterwanderweg durch das steile und sagenumwobene Brüeltobel hoch zum Berggasthaus Plattenbödli. Gut zu wissen, auf halben Weg im Brüeltobel befindet sich das «Häxewäldli», das diesem Angebot seinen Namen gegeben hat. Vom Plattenbödli führt dann der Weg über die sanfte und weite Alp Soll zum Berggasthaus Ruhesitz. Zurück nach Brülisau geht es rasant auf dem Schlitten.

In einem der beiden Berggasthäuser am Weg wartet ein feines Fondue und ein warmes Bett auf Sie, sei es im Doppelzimmer oder im Matratzenlager. Nicht fehlen dürfen ausserdem ein Kaffee und ein Süssgebäck im Ruhesitz oder im Plattenbödli. Übrigens, wo Sie übernachten, Ihr Nachtessen geniessen und zum Kaffee einkehren, ist Ihnen überlassen, die Tour ist selber einteilbar.

**CHF 85.-
PRO
PERSON**

Berggasthaus Plattenbödli

Familie Inauen, 9058 Brülisau
Tel. +41 71 799 11 52
info@plattenboedeli.ch, plattenboedeli.ch
Öffnungszeiten siehe www.plattenboedeli.ch

Berggasthaus Ruhesitz

Familie Manser, 9058 Brülisau
Tel. +41 71 799 11 67, ruhesitz.ch
Öffnungszeiten siehe www.ruhesitz.ch

INKLUSIVE LEISTUNGEN

- Übernachtung (Matratzenlager) im Berggasthaus Plattenbödli oder im Berggasthaus Ruhesitz
- Feines Frühstück und würziges Fondue zum Abendessen (exkl. Getränke)
- Kaffee und Süssgebäck in einem der beiden Berggasthäuser
- Schlittenmiete im Berggasthaus Ruhesitz oder im Berggasthaus Plattenbödli für die Schlittelroute Berggasthaus Ruhesitz – Brülisau

GÜLTIGKEIT

Das Angebot ist jeweils von Freitag bis Sonntag buchbar. Öffnungszeiten der Berggasthäuser Plattenbödli und Ruhesitz beachten.

Buchung und Reservation telefonisch oder per E-Mail

Tourist Info Appenzell, 9050 Appenzell
+41 71 788 96 41, info@appenzell.ch

SCHNEESCHUHANGEBOT

Die ganze Tour ist auch sehr gut geeignet für die Begehung mit Schneeschuhen. Auf Anfrage und gegen Aufpreis können diese im Berggasthaus Plattenbödli gemietet werden.

CHF 85.- PRO PERSON

im Matratzenlager, exkl. Kurtaxen

Buchbar auch im Doppelzimmer für einen Aufpreis von CHF 30.- pro Person resp. CHF 55.- für ein Komfort-Doppelzimmer im Berggasthaus Plattenbödli



**JETZT
BUCHEN!**



Hoher Kasten

Kamor
1751

1795

Ruhesitz
1279

Plattenbödeli
1279

Bachers
1142

Brülisau
922









Wasserauen

Schwende

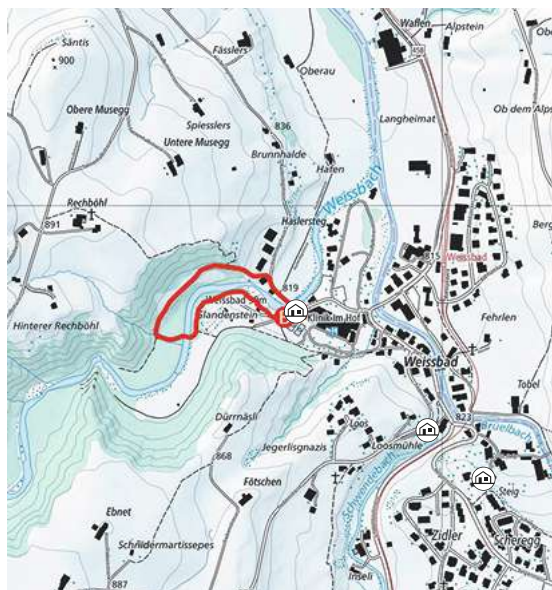
Weissbad

Steinegg

Appenzell

-  Berggasthaus
-  Restaurant
-  Seilbahn
-  Postauto
-  Hallenbad
-  Winterwandern
-  Schneeschuulaufen
-  Schlitteln

«STEENE- UND LATEENE-WEEG»

01 

► Hotel Hof Weissbad –
Glandenstein –
Hotel Hof Weissbad

🕒 20 Minuten

🏠 Hotel Hof Weissbad,
Garni Loosmühle,
Hotel Belvedere

↔ 0.8 km ↗ 21 m ↙ 21 m

leicht



Ein romantischer Winterwanderweg, der abends mit rund 40 Laternen beleuchtet wird.

Der «Steene- und Lateene-Weeg» in Weissbad bei Appenzell lädt Sie auf einem gut ausgebauten und präparierten Winterwanderweg zu einem Spaziergang in unberührter Landschaft ein. Das idyllische Gebiet heisst nicht ohne Grund «End vo de Wölt». Man folgt dem Weissbach und überquert diesen auf einem Steg. Auf der anderen Bachseite verläuft der Weg im Wald und über eine Lichtung zurück zum Ausgangspunkt.

Vom 1. Dezember 2024 bis 26. Januar 2025 wird der «Steene- und Lateene-Weeg» jeden Abend (je nach Schneeverhältnissen) ab Einbruch der Dunkelheit bis ca. 20.30 Uhr mit rund 40 Laternen beleuchtet. Bei klarem Himmel weisen auch die Sterne den Weg durch die Waldlichtung.

Tipp: Jeden Sonntag vom 1. Dezember 2024 bis 26. Januar 2025 Sagenerzählungen auf dem «Steene- und Lateene-Weeg». Treffpunkt um 17.00 Uhr beim Hotel Hof Weissbad, Dauer ca. 1 Stunde.



PLATTENBÖDELI RUNDWEG

02 

▶ Brülisau – Brüeltobel –
Plattenbödeli – Alp Soll –
Ruhesitz – Brülisau

🕒 3 Stunden 30 Minuten

🏠 Gasthaus Rössli,
Berggasthaus Plattenbödeli,
Berggasthaus Ruhesitz

↔ 8.6 km ↗ 471 m ↙ 471 m

schwer



Plattenbödeli
Rundweg

113

Eine wunderbare Tour für Wanderer mit guter Kondition durch stille Landschaft mit steilem Einstieg, sanftem Mittelteil und wahlweise schwungvollem Abschluss.

Von der Kirche Brülisau geht es zum Warmlaufen flach durch das Gebiet «Pfannenstiel». Nun steigt der Winterwanderweg kräftig an und im schattigen Brüeltobel wandern Sie hinauf zum Berggasthaus Plattenbödeli. Ungefähr auf halber Strecke passieren Sie das sogenannte «Häxewäldli», ein Wäldchen mit Zwergtännchen. Nach einer Stärkung geht es durch ein Waldstück in das weite Alpgelände Soll mit Alphütten in Winterschlaf. Nach dem Bildstöckli erreichen Sie das aussichtsreiche Berggasthaus Ruhesitz. Von dort wandern Sie mit maximaler Alpsteinsicht hinunter zum Ausgangspunkt nach Brülisau.

Tipp 1

Die empfohlene Marschrichtung einschlagen. Beim Berggasthaus Ruhesitz können Schlitten gemietet werden für eine Schussfahrt hinunter nach Brülisau und wer sich für den Abstieg zu Fuss entscheidet, wird mit viel Nachmittagssonne belohnt.

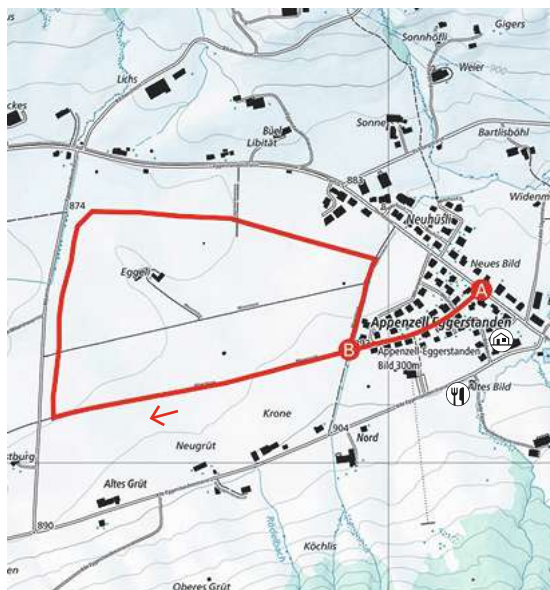
Tipp 2

An Wochenenden sind die beiden Berggasthäuser meist offen. Tagesaktuelle Öffnungszeiten:
www.plattenboedeli.ch und www.ruhesitz.ch

Passend dazu

Die Wochenendpauschale «Häxewäldli»:
Eine Übernachtung in einem der Berggasthäuser, ergänzt mit feinem Fondue und einer rassigen Schlittenfahrt. (siehe S. 8)

EGGERSTANDEN RUNDWEG

03 

↳ Eggerstanden – Möser –
Eggerstanden

🕒 45 Minuten

🏠 Landgasthaus Neues Bild,
Wirtschaft Altes Bild

↔ 2.0 km ↗ 29 m ↙ 29 m

leicht



Auf in das 500-Seelen-Dorf Eggerstanden.

Stets flach führt der Weg nach den letzten Häusern des Quartiers über die offenen Felder der sogenannten Möser. Im Blick behält man den Alpstein, der sich aus schönster Perspektive und in seiner ganzen verschneiten Pracht zeigt. Parallel zu einer wenig befahrenen Strasse wendet sich der Blick gegen den Hügelzug des Hirschbergs mit seinen schönen, verstreuten Bauernhäusern. Zurück zum Ausgangspunkt geht es immer noch flach und sehr lieblich wieder gegen Eggerstanden zu. Romantisch ruhig liegen hier die Landschaft und das Dorf Eggerstanden.

Das einzig wahrnehmbare Geräusch ist oftmals ein zügiger Wind, Schal nicht vergessen und zum Aufwärmen nach dem Spaziergang empfehlen wir eine Einkehr in einem der beiden Gasthäuser.

Tip: Besonders schön ist der Rundweg in den Abendstunden mit dem herrlichen Abendlicht.



EUROPA-RUNDWEG

04 

📍 Europa-Rundweg ab der
Bergstation Hoher Kasten

🕒 Nach Belieben

🏠 Drehrestaurant Hoher Kasten

↔ 0.3 km ↗ 44 m ↙ 44 m

leicht



Geniessen Sie grenzenlose Weitsicht auf dem Hohen Kasten dank einem uneingeschränkten 360-Grad-Panorama.

Der 259 Meter lange Gipfelrundweg, welcher im Jahr 2016 erbaut wurde, umrundet den gesamten Gipfel mit seiner markanten Silhouette und bietet einzigartige Ausblicke auf insgesamt sechs Länder. Der Weg ist grösstenteils barrierefrei und somit auch für Familien mit Kinderwagen und mobilitätseingeschränkte Menschen begehbar. Der Rundweg wird täglich freigeschaufelt, nur nach starken Schneefällen ist er begrenzt begeh- bzw. befahrbar. Es stehen Sitzbänke, Panoramatafeln und Gratisfernrohre mit integrierter Bezeichnung der Gipfel und Orte zur Verfügung.

Tipp: Ein reichhaltiges Frühstücksbuffet erwartet Sie im Drehrestaurant Hoher Kasten. Zum «zmögele» geniessen Sie bei guten Verhältnissen eine 360-Grad-Aussicht über sechs Länder.



KRONBERG RUNDWEG

05 

P Kronberg

🕒 25 Minuten

🏠 Berggasthaus Kronberg

↔ 0.5 km ↗ 30 m ↙ 30 m

leicht

**Ein wunderschöner Panoramarundweg auf 1'663 Meter über Meer.**

Der Rundweg ist als Winterwanderweg präpariert und bietet die ideale Möglichkeit, auch spontan dem Nebel zu entfliehen. Geniessen Sie die Sonne auf 1'663 m ü.M. mit der verschneiten Kulisse der umliegenden Berggipfel am Strand des grossen Nebelmeeres. Der Einstieg in den Rundweg befindet sich unmittelbar bei der Bergstation der Kronberg Luftseilbahn. Rund 500 Meter lang und 2 Meter breit ist der Weg fürs gemütliche Flanieren an der frischen Bergluft - wie geschaffen für Gäste jeden Alters. An drei ausgesuchten Standorten wurden spezielle, freigeschaufelte Aussichtsplätze errichtet, von wo der Blick in die Weite auf unterschiedlichste Landschaftsformen trifft: Gegen Südosten dominiert die nördlichste Alpsteinkette mit Säntis, Öhrli und Schäfler; Richtung Norden erstreckt sich derweil das Flachland bis zum Bodensee.

Tipp: Nebst den Ruhebänken werden auch die Sonnenliegen freigeschaufelt, ideal also für ein Mittagschläfli oder ein Sonnenbad.



GONTEN – KRONBERG



▶ Gonten – Chlepfhütten –
Scheidegg – Kronberg

🕒 3 Stunden 30 Minuten

🏠 Huus Bären, Huus Löwen,
Gasthaus Krone, Café Rössli,
Berggasthaus Scheidegg,
Berggasthaus Kronberg

↔ 7,6 km ↗ 775 m ↙ 28 m

schwer



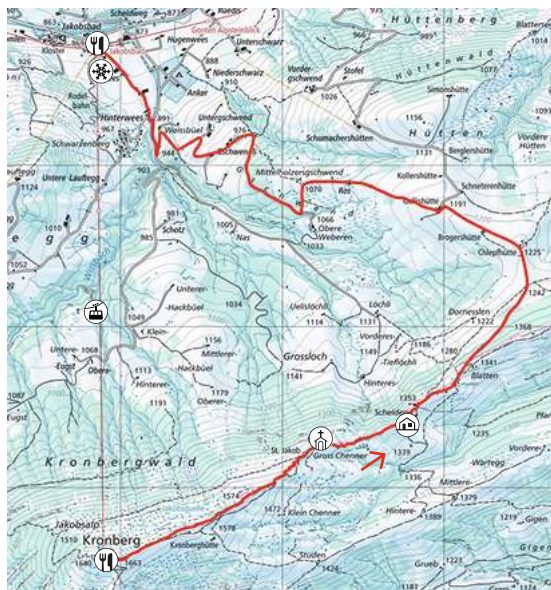
Eine kurzweilige Winterwanderung vom Tal auf den Berg – stets im Angesicht des Säntis.

Schritt um Schritt geht es dem Kronberg entgegen. Von Gonten wandern Sie auf der geräumten Flurstrasse, deren Kurven immer wieder durch den Wald abgekürzt werden können. Kaum verlassen Sie den Wald, passieren Sie die verschiedenen Alp- und Heimweiden des Gebiets «Hütten» und bald biegen Sie auf den von Jakobsbad her kommenden Winterwanderweg ein. Diesem folgen Sie fortan und kreuzen so manchen Schlittler, der vom Kronberg hinab unterwegs ist. Schon bald lädt das Berggasthaus Scheidegg zu einer Einkehr ein und spätestens ab jetzt begleitet Sie die eindruckliche Aussicht auf die nördliche Alpsteinkette und die mächtige Nordwand des Säntis. Vorbei an der spektakulär gelegenen Kapelle St. Jakob stehen Sie nach ein paar wenigen, steilen Kurven schon beim Gipfelkreuz samt Ruhebank. Oben angekommen, lädt das Berggasthaus Kronberg zu einer Einkehr ein.

Tipp: Anstatt mit der Luftseilbahn ins Tal zu schweben, können Sie auf dem Kronberg einen Schlitten mieten und die Fahrt hinunter nach Jakobsbad geniessen.



KRONBERG – JAKOBSBAD

07 

► Kronberg – Scheidegg –
Chlepphütten – Jakobsbad

⌚ 2 Stunden 40 Minuten

🏠 Berggasthaus Kronberg,
Berggasthaus Scheidegg,
Kronberg Talrestaurant

↔ 8.0 km ↗ 23 m ↙ 796 m

mittel



Kronberg
Winterwanderweg
112

Nur abwärts und geradeaus führt dieser aussichtsreiche Winterwanderweg, der auf dem Kronberg beginnt und am Fusse desselben endet.

Der Kronberggipfel ist bequem mit der Luftseilbahn zu erreichen. Oben angekommen, lockt das Berggasthaus mit Sonnenterasse. Das Gipfelkreuz mit Ruhebank lädt zu einer aussichtsreichen Pause und schon bald verliert man auf dem breiten Kronberg-Rücken die ersten Höhenmeter. Hier beginnt auch für die Schlittler das rassige Vergnügen, verläuft doch der Schlittelweg mehrheitlich parallel zum Winterwanderweg. Nach einem kurzen steileren Abschnitt passieren Sie die Kapelle St. Jakob und in Sichtweite liegt das einladende Berggasthaus Scheidegg. Wenig später erreichen Sie das offene Gebiet «Hütten», Sommerquartier für viele Alptiere mit mehreren sehr schön erhaltenen Algebäuden. Leicht links haltend geht es zur Liegenschaft «Ros», bis man schliesslich im Wald auf die schmale Flurstrasse einbiegt. Entlang des oft spektakulär vereisten Wissbachs und vorbei am Campingplatz wandern Sie zurück zur Talstation.

Tip: Der Winterwanderweg kann auch aufwärts begangen werden (Gehzeit +1 Stunde).



JAKOBSBAD – GONTENBAD

08 

▶ Jakobsbad – Gonten –
Gontenbad

🕒 1 Stunde 30 Minuten

🏠 Kronberg Talrestaurant,
Alpsteinblick, Krone,
Huus Bären, Huus Löwen, Rössli,
Swiss Mountain (Golf Gonten),
Bad Gonten

↔ 4.6 km ↗ 70 m ↙ 54 m

leicht



Ein mehrheitlich flacher und sehr gemütlicher Winterwanderweg durch das Hochtal von Gonten. Besonders schön: die zahlreichen «Toobeschöpfe» im früheren Torfabbaugebiet zwischen Gonten und Gontenbad.

Der Winterwanderweg beginnt bei der Haltestelle Jakobsbad. Nach einem kurzen Abschnitt dem Wissbach entlang, führt der Weg durch den Campingplatz Anker mit seiner herzigen Kapelle. Nach wie vor flach, wird rechter Hand der Skilift Alpsteinblick sichtbar und geradeaus fällt der elegante Kirchturm der Kirche St. Verena in Gonten auf. Immer wieder ziehen Langläufer vorbei, denn Gonten ist auch das Zentrum des Innerrhoder Langlaufsports. In Gonten besteht die Möglichkeit einzukehren, sich in der Bäckerei zu verpflegen oder die Winterwanderung mit dem Zug abzukürzen.

Bald werden die ersten «Toobeschöpfe» sichtbar, führt der Winterwanderweg doch nun durch das Gontenmoos, ein Hochmoor von nationaler Bedeutung. In früherer Zeit wurde Torfabbau betrieben und die wie zufällig verstreuten Kleinställe dienten als Lager- und Trocknungsort. Die Moorlandschaft lassen Sie erst ganz kurz vor der Haltestelle Gontenbad hinter sich, wo Sie sich der Bahnstation neben dem modernen Bau der Mineralquelle Gontenbad nähern, wo sich Blick in den Firmenladen lohnt. Mit dem Zug geht es zurück zum Ausgangspunkt oder weiter nach Appenzell.

Tipp: Ein Besuch im Kloster Leiden Christi in Jakobsbad. Bestens bekannt sind die Haus-spezialitäten, die von den Kapuzinerinnen hergestellt und im Klosterladen verkauft werden.

PANORAMARUNDWEG EBENALP

09 

↳ Ebenalp Bergstation –
Berggasthaus Ebenalp –
Ebenalp Bergstation

🕒 20 Minuten

🏠 Berggasthaus Ebenalp

↔ 0.8 km ↗ 49 m ↙ 49 m

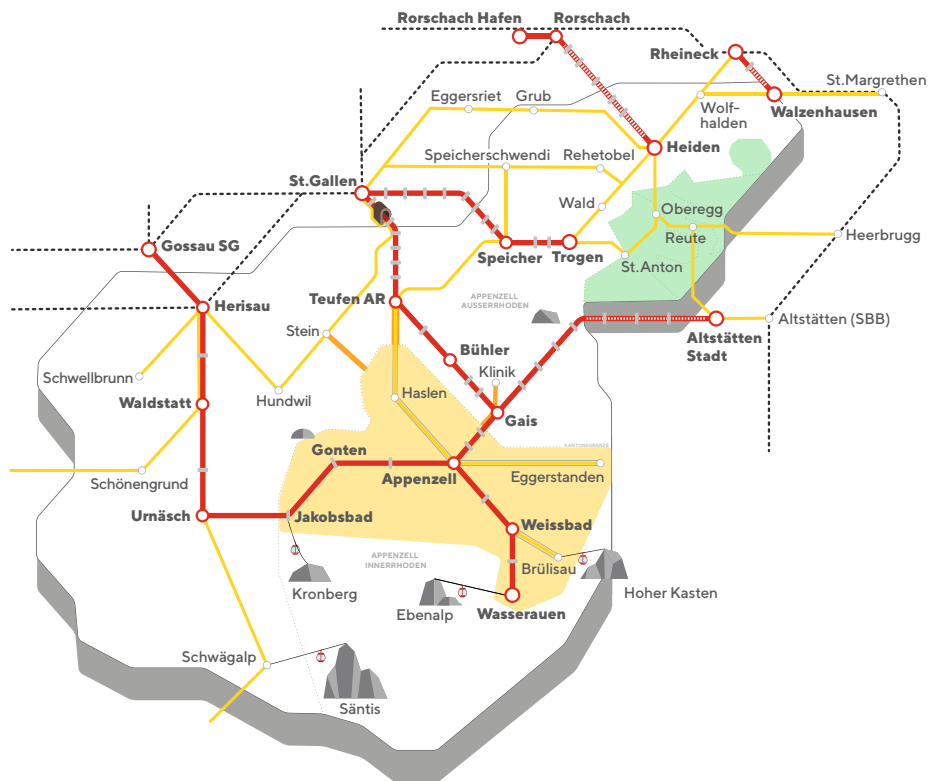
leicht




Hoch über dem Alltag auf dem frisch präparierten Teppich

Wo im Sommer der natürliche Alpengarten Alpsteinflora-Freunde entzückt, kommen im Winter Freundinnen idyllischer Flanierwege auf ihre Kosten. Mehrere freigeschaufelte Aussichtsbänkli verleiten zu ausgiebigen Pausen und das Berggasthaus Ebenalp lädt mit seiner heimeligen Gaststube und der sonnigen Terrasse zu einer Einkehr. In einer weiten Rechtskurve erreicht man die obere Kante der Ebenalp-Wand, der man bis zum Berggasthaus Ebenalp folgt. Die Skifahrer und die roten Bahnkabinen im Blick, gelangt man zurück zum Holzwegweiser und wenige Schritte später ist die Bergstation erreicht. Die Aussicht verändert sich unterwegs mindestens drei Mal, bleibt aber gleichbleibend grandios.





 Appenzeller Bahnen

 Zahnradstrecke


 PostAuto/Bus


 Luftseilbahnen

 Übrige Zugverbindungen

 Halt auf Verlangen

 PubliCar: Rufbus
Reservation via PubliCar-App
oder 0848 55 30 60

 PubliCar: Direkte Verbindung aus
dem bedienten PubliCar-Gebiet nach
Teufen, Stein und Gais-Klinik Gais

 PubliCar: Abendlicher Rufbus
Reservation via +41 79 608 75 00



www.postauto.ch



Appenzeller Bahnen

www.appenzellerbahnen.ch

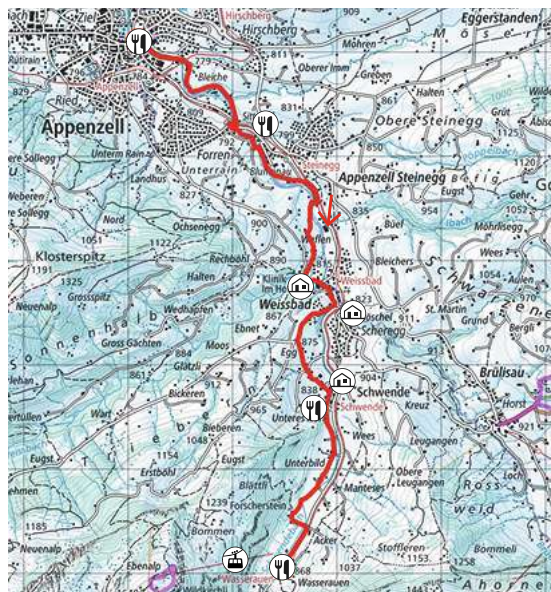
WANDERN, BESONDERS SCHÖN AUCH OHNE SCHNEE

Die Appenzeller Winter sind nicht mehr jedes Jahr gleich schneereich. Die Bewegung an der frischen Luft soll aber nicht zu kurz kommen. Folgen Sie bei den nachfolgend vorgeschlagenen Routen den gelben Sommermarkierungen und Wegweisern. Sie können gefahrlos auch bei Schnee begangen werden, sind aber ohne gerade so schön und weder als Winterwanderweg (pink) noch als Schneeschuhroute (pink) ausgeschildert, sondern als Wanderweg (gelb).



Blick über Schlatt in den Alpstein

APPENZELL – WASSERAUEN

01 

➤ Appenzell – Steinegg – Weissbad – Schwende – Wasserauen

🕒 2 Stunden 30 Minuten

🏠 Diverse Restaurants in Appenzell, Schäfli Steinegg, Hof Weissbad, Loosmühle, Belvedere, Alpenblick, Frohe Aussicht, Edelweiss, Alpenrose

↔ 7.5 km ↗ 152 m ↙ 59 m



Romantischer, flacher Winterspaziergang nach Wasserauen. Unterwegs kommen Sie immer wieder an heimeligen Gasthäusern vorbei.

Ein flacher Weg führt durch die verträumte Landschaft stets in Bachnähe bis nach Wasserauen. Bis nach Weissbad folgen Sie, mal auf der linken, mal auf der rechten Bachseite, der Sitter, die im Kurort aus Weissbach, Brüelbach und Schwendebach zusammenfliesst. Letzterem folgen Sie nun bis nach Wasserauen. Horchen Sie der Natur, staunen Sie über die gedämpften Geräusche der Bäche und die wundersamen Eisgebilde am Ufer des Schwendebachs im schattigen Schwendetal. Wunderschön verschneite Tannen und Bäume zieren den Weg. Zurück gelangen Sie mit den Appenzeller Bahnen oder zu Fuss über den Unterrain und wer weiss, vielleicht machen Sie zuerst noch einen Abstecher mit der Luftseilbahn auf die sonnige Ebenalp.

Tipp: Die Wanderung lässt sich beliebig abkürzen; in allen Ortschaften sind Haltestellen der Appenzeller Bahnen.



STEINEGG – EGLI – SCHWARZENEGG – WEISSBAD

02 

➤ Steinegg – Egli – Aulen – Weissbad

🕒 2 Stunden 30 Minuten

🏠 Schäfli und Schössli in Steinegg, Restaurant Egli, Loosmühle, Hof Weissbad und Belvedere in Weissbad

↔ 7,9 km ↗ 416 m ↙ 400 m



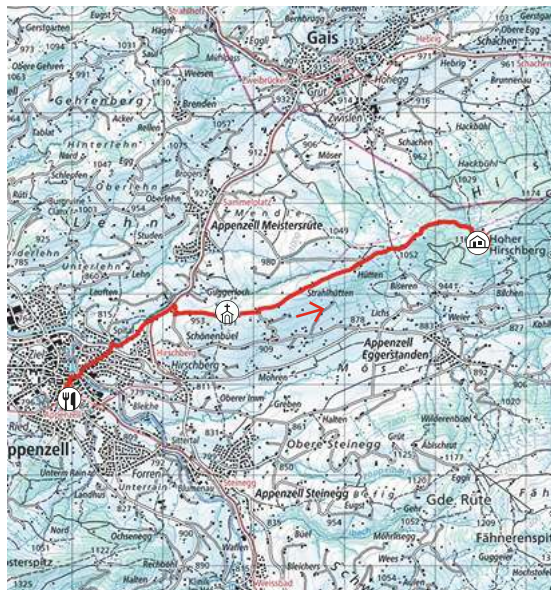
Konditionell etwas fordernd, erfreut diese Wanderung Fans von Wiesenwegen und viel Sonne. Mit ausgedehnten Pausen kann man sich gut auch einen ganzen Tag verweilen unterwegs.

Steinegg lassen Sie hangaufwärts hinter sich und nach dem Restaurant Schössli biegen Sie von der Strasse ab. Ab jetzt wandern Sie über Wiesen und vorbei an den gepflegten Bauernhäusern des Gebiets Befig hinauf zum Restaurant Egli. Den höchsten Punkt der Wanderung haben Sie erreicht, Zeit für eine aussichtsreiche Pause. Hinab über rötlich verfärbte Magerwiesen und vorbei an verstreuten «Gädeli» gelangen Sie bei der Liegenschaft Gehr ins Gebiet Schwarzenegg und folgen der schmalen Flurstrasse, vorbei an der wunderschönen Kapelle St. Martin, bis zur Hauptstrasse. Diese verlassen Sie schon nach ein paar Schritten nach links und einen Abhang später haben Sie Weissbad erreicht.

Tipp: Schuh-Wahl beachten; bei Neuschnee die Schneeschuhe und bei Tauwetter unbedingt wasserdichte Schuhe, denn die Wiesen sind sehr nass.



APPENZEL – GUGGERLOCH – HOHER HIRSCHBERG

03 

▶ Appenzell – Spital –
Guggenloch – Hütten –
Hoher Hirschberg

🕒 2 Stunden 45 Minuten

🏠 Diverse Restaurants in
Appenzell, Berggasthaus Hoher
Hirschberg

↔ 5.6 km ↗ 394 m ↙ 15 m



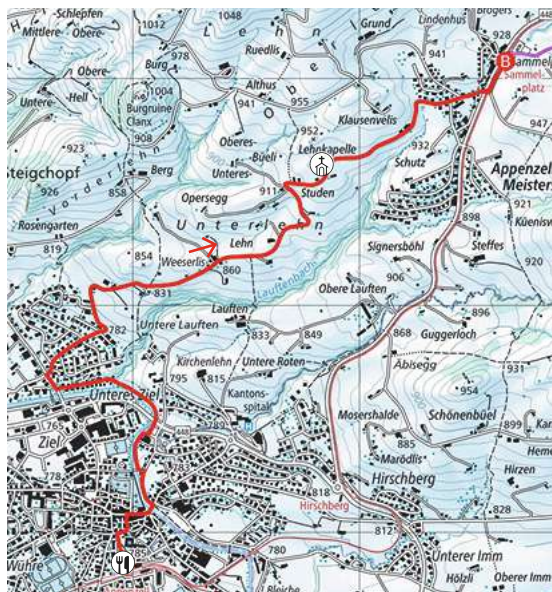
Ob Schnee liegt, spielt für den Reiz dieser Wanderung keine Rolle. Höchst empfehlenswert ist sie alleweil.

Im Dorf überqueren Sie zuerst die Sitter auf der Metzibrücke. Am ehemaligen Spital vorbei machen Sie die ersten Höhenmeter auf dem historischen Wegabschnitt «Spitolgässli» bis Sie die Hauptstrasse erreichen. Folgen Sie dieser für wenige Meter und biegen Sie auf der anderen Strassenseite Richtung Wald ab. Im Wald lohnt sich ein kurzer Abstecher zur Kapelle St. Ottilia, deren Brunnenwasser Heilung bei Augenleiden verspricht. Wenig später wandern Sie dem breiten Hügelrücken des Hirschbergs bis auf den höchsten Punkt, wo auch das Berggasthaus steht. Rechts bietet sich Ihnen seit Verlassen des Waldes eine hinreissende Aussicht über die Dörfer und Höfe zu Füßen des Alpsteins. Nach dieser Tour haben Sie sich eine leckere Verköstigung verdient und zurück geht es auf derselben Route oder direkter zur Bahnstation Sammelplatz.

Tipp: Am schönsten ist es auf dem Hohen Hirschberg am späteren Nachmittag, wenn die Landschaft im Abendlicht zu leuchten beginnt.



APPENZEL – STUDEN – SAMMELPLATZ

04 

↳ Appenzell – Hallenbad – Mettlen –
Unter Lehn – Studen – Kapelle
Maria zur Sonne – Sammelplatz

🕒 1 Stunde 30 Minuten

🏠 Diverse Restaurants in
Appenzell

↔ 4.6 km ↗ 179 m ↙ 34 m



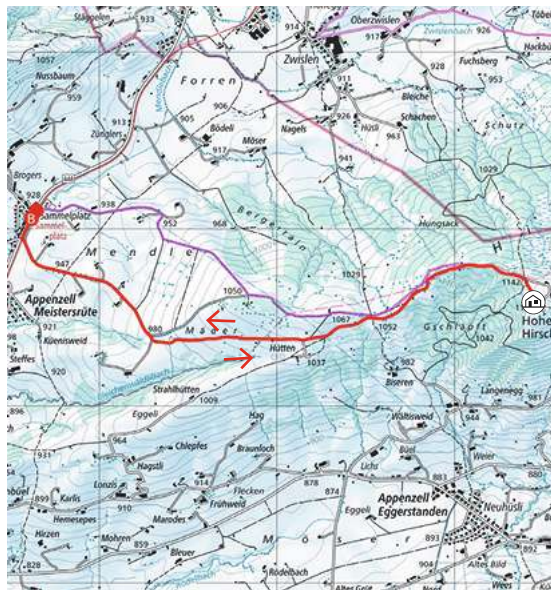
Ein Panorama-Wanderweg mit wunderschönen Ausblicken auf das Dorf Appenzell und das Alpsteingebirge.

Die Route führt anfangs von der Metzibrücke via Hallenbad bis Mettlen direkt dem Sitterufer entlang. Anschliessend verläuft der Weg am Südhang von Appenzell und schon bald lässt man die letzten Häuser des Lehnquartiers hinter sich. Man wandert grösstenteils auf einer wenig befahrenen Flurstrasse und immer wieder laden Ruhebänke zu einer aussichtsreichen Pause. Bereits am Vormittag liegt der Weg an der Sonne und die Farben der bemalten Bauernhäuser leuchten um die Wette. Bis man das Ziel Sammelplatz erreicht und von dort mit dem Zug weiter- oder zurückfährt, reicht der Blick stets über das ganze Dorf Appenzell bis hinauf oder hinüber zum weiss gezeckerten Alpstein.

Tip: Die idyllisch gelegene Kapelle Maria zur Sonne ist häufig geöffnet und kann besichtigt werden, es lohnt sich.



SAMMELPLATZ – HOHER HIRSCHBERG – SAMMELPLATZ


05 

► Sammelplatz – Mendle – Hoher Hirschberg – Mendle – Sammelplatz

🕒 2 Stunden 15 Minuten

🏠 Berggasthaus Hoher Hirschberg

↔ 6.9 km ↗ 279 m ↙ 279 m



Ob Schnee oder kein Schnee, diese Wanderung ist eher ein genussvoller Spaziergang, der mit Aussicht und Einkehr lockt.

Ab der Haltestelle Sammelplatz folgen Sie, nach wenigen Schritten entlang der Geleise, gemütlich der Flurstrasse durch die Weiden des Gebiets Mendle. Nach einer weiten Rechtskurve gelangen Sie in das Gebiet Mäder, wo bei genügend Schnee die langen Halme der Magerwiesen aus der Schneedecke ragen. Bald ist auch der breite Hügelrücken erreicht und erstmals breitet sich das Alpsteinpanorama vollständig aus. Nicht mehr weit ist es hinauf durch den Wald zum höchsten Punkt, dem Berggasthaus Hoher Hirschberg. Der Aufstieg wird mit einer herrlichen Rundschau belohnt auf die Appenzeller Hügellandschaft, den Alpstein und gegen Osten die Gipfel des Vorarlbergs. Hinab geht es auf derselben Route oder etwas schneller mit einem mitgebrachten Schlitten.

Tipp: Eine geeignete Route für die ganze Familie. Wenn genügend Schnee liegt, kann gut auch ein Schlitten oder Bob mitgenommen werden für die spassige Fahrt zurück zum Sammelplatz.



SCHLATT – HASLEN «AUSSICHTSWEG OBEDÖRI»

06 

➤ Schlatt – Leimensteig – Haslen

🕒 1 Stunde 40 Minuten

🏠 Gasthaus Bären Schlatt,
Gasthaus Leimensteig, Gasthaus
Krone Haslen, Restaurant Linde

↔ 5.2 km ↗ 69 m ↙ 248 m



Der mit weissen Wegweisern markierte Weg ist der perfekte Winterspaziergang für alle Sonnenanbeter.

Diese einfache Route, die durchgehend auf einer wenig befahrenen und geräumten Nebenstrasse verläuft, verspricht nicht nur viel Sonne, sondern auch viel Panorama. Da der Wanderweg mit weissen Zusatzwegweisern, beschriftet mit «Aussichtsweg obedöri», signalisiert ist, kommen nie Zweifel über die Wegführung auf, sodass Sie sich ganz auf den Genuss der Landschaft konzentrieren können. Das Gebiet Leimensteig, das Sie durchwandern, ist fast bilderbuchmässig mit seinen verstreuten Bauernhäusern. Unterwegs eröffnet sich Ihnen auch immer wieder eine wunderschöne Sicht auf den Alpstein und auf ungefähr halbem Weg lädt das Gasthaus Leimensteig zur Einkehr. Den Anfangs- und Zielort erreichen sie am bequemsten mit dem PubliCar (Rufbus). Reservation via App oder Tel. +41 848 55 30 60.

Tipp: Dieser Wanderweg ist ideal zum Genuss wärmender Sonnenstrahlen bei bester Aussicht, meistens oberhalb der Nebelgrenze und bei beiden Kirchen St. Josef, Schlatt und Maria Hilf, Haslen lohnt sich ein Blick nicht nur von aussen.



«RONDON HASLE»

07 

▶ Bitte folgen Sie den weissen Wegweisern «Rondon Hasle». Der Weg kann in beide Richtungen begangen werden.

🕒 1 Stunde 15 Minuten

🏠 Restaurant Linde,
Restaurant Krone

↔ 4.9 km ↗ 128 m ↙ 128 m



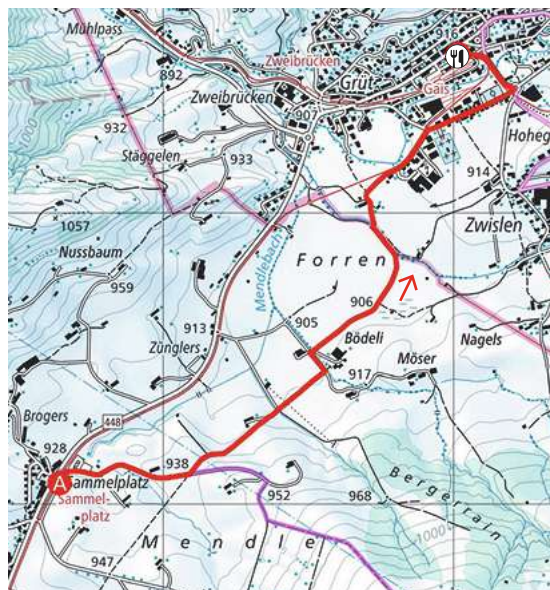

Der Geheimtipp unter den Rundwegen, weitgehend auf Naturbelag durch sanftes Gelände, sonnenverwöhnt und besonders schön gerade in schneearmen Wintern.


Abwärts verlassen Sie das Dorfzentrum Haslen und schon nach wenigen Schritten sind Sie im weiten, landwirtschaftlich genutzten Gebiet Hinterhaslen. Meist flach führt der Wiesenweg nach der Überquerung eines kleinen Baches vorbei an gepflegten Höfen in Richtung Teufen. Am Waldrand, bei der Liegenschaft «Auen» folgen Sie aber nicht dem Weg hinab zum Zusammenfluss von Sitter und Rotbach (im Sommer beliebt als Badeplatz), sondern wenden sich nach rechts und gelangen bei der nächsten Liegenschaft auf die Flurstrasse, der Sie bis zur Hauptstrasse folgen. Diese queren Sie und nach wenigen Metern auf dem Trottoir führt der Wanderweg aufwärts durch ein kurzes Waldstück zu Innerrhodens schönstgelegem Bildstöckli (Hl. Wendelin). Auf diesem Abschnitt haben Sie eine enorm schöne Aussicht auf den am Horizont grüssenden Alpstein. Dem Waldrand entlang führt der Wiesenpfad nun hinab zur vorher überquerten Strasse und es sind nun nur noch wenige Schritte zurück zum Ausgangspunkt.


Tip: In den Morgen- und Abendstunden leuchtet der Alpstein in der Ferne besonders schön.






SAMMELPLATZ – GAIS

08 
 Sammelplatz – Möser – Gais

 1 Stunde

 diverse Gasthäuser in Gais

 2.8 km  36 m  47 m

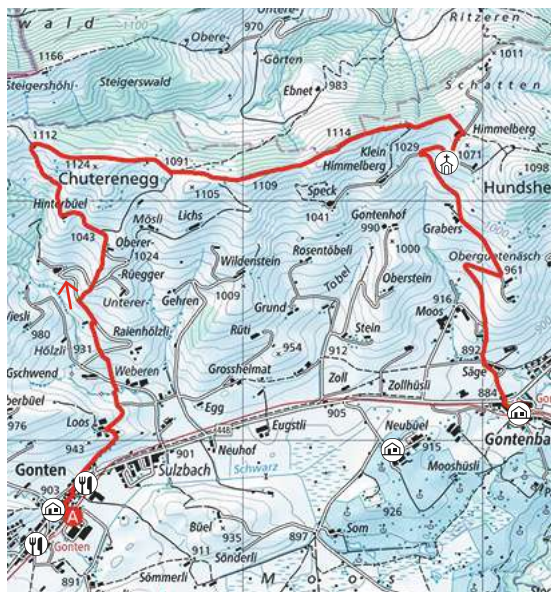
Ein Spaziergang für alle Geniesser. Ob Schnee liegt und wie viel, ist dabei unerheblich.

Die Route führt Sie ab der Bahnstation Sammelplatz durch offenes Gelände und auf breiten Wegen durch die verzauberte Winterlandschaft. Der Weg ist einfach und flach – ideal, um ein paar Schritte an der frischen Luft zu gehen. Nach ein paar Metern auf einer Flurstrasse gleich beim Parkplatz Sammelplatz biegen Sie links ab ins Gebiet Möser. Schon bald sehen Sie links den Schiessstand und wenig später verlassen Sie mit dem Überqueren eines schmalen Baches das innerrhodische Kantonsgebiet. Wenig später erreichen Sie die ersten Häuser des schmucken Dorfes Gais und es ist nicht mehr weit bis an den Bahnhof und zum sehenswerten Dorfplatz.

Tipp: Falls Sie noch nicht genug haben, verlängern Sie Ihre Winterwanderung bis zum Stoss und lassen Sie sich von der Rheintal-Sicht überraschen. Die Appenzeller Bahnen bringen Sie anschliessend zurück an den Ausgangsort.



GONTEN – HIMMELBERG – GONTENBAD

09 

➤ Gonten – Chuterenegg –
Himmelberg – Gontenbad

🕒 2 Stunden

🏠 Huus Bären, Huus Löwen,
Gasthaus Krone und Café Rössli
in Gonten, Gasthaus Bad
Gonten und Swiss Mountain
(Golf Gonten) in Gontenbad

↔ 5.9 km ↗ 297 m ↙ 311 m



In schneearmen Wintern besonders schöne Wanderung, bei der Sie für jeden Höhenmeter Aufstieg belohnt werden.

Von Gonten steigen Sie anfänglich gemütlich via die keck oberhalb des Dorfes platzierte Liegenschaft Loos, später dann steiler ansteigend und immer wieder die Flurstrasse kreuzend auf zur Chuterenegg. Das war's mit dem Aufstieg, jetzt folgt das Dessert. Mit viel Sonne und noch mehr Aussicht wenden Sie sich auf dem breiten Grat Rücken nach rechts und folgen diesem bis zur Liegenschaft Himmelberg, wo Sie nicht weit unterhalb der Kante schon die kleine, besonders schön gelegene Kapelle St. Johann in der Wildnis erkennen können. Spätestens hier bietet sich eine Rast an, bevor Sie - den Alpstein stets im Blick - hangabwärts und vorbei an mehreren idyllischen Ruhebänken Gontenbad erreichen.

Tipp: Proviant in der Gontner Dorfbäckerei besorgen und Mitbringsel im Laden der Goba AG Mineralquelle & Manufaktur.



GUET GÖLL, GRATIS OND GRÜE UF APPEZÖLL!

Gratis An- und Rückreise

Ab einem Aufenthalt von 3 Nächten in einem Hotel, einer Ferienwohnung oder einem B&B in Appenzell und Umgebung erhalten Sie die An- und Rückreise mit dem öffentlichen Verkehr bis nach Appenzell geschenkt.

www.appenzell.ch/grüninsgrüne

«OODELIG SPUERE ZÜCHE»



SCHNEESPORT MIT RÜCKSICHT

Zum Schutz des Wildes bitten wir Sie, auf den markierten Schneeschuhrouten zu bleiben. Hunde sind, insbesondere im Wald, an der Leine zu führen. Wer mit Respekt unterwegs ist und Wildtieren mit Rücksicht begegnet, kann unbeschwert die Natur genießen.

Alle Verhaltenshinweise im Überblick unter natur-freizeit.ch



SAMMELPLATZ – HOHER HIRSCHBERG – SAMMELPLATZ

01




➤ Sammelplatz – Mendle – Hoher Hirschberg – Mendle – Sammelplatz

🕒 3 Stunden

🏠 Berggasthaus Hoher Hirschberg

↔ 6.8 km ↗ 278 m ↙ 278 m

leicht



Hoher Hirschberg
Trail
665

Eine Route, welche sich hervorragend für Einsteiger eignet, die eine gemütliche Tour in Angriff nehmen möchten.

Diese einfache Schneeschuhtour verläuft vom Sammelplatz über die Liegenschaften der Mendle ins Gebiet «Hütten» und hinauf zum höchsten Punkt, dem Hohen Hirschberg. Der Aufstieg wird mit einer herrlichen Rundschau auf die Appenzeller Hügellandschaft, den Alpstein und im Osten auf die Gipfel des Vorarlbergs belohnt. Im Berggasthaus bietet sich die Gelegenheit, Ihren Hunger und Durst zu stillen. Hinab geht es auf derselben Route oder auf einem selbst mitgebrachten Schlitten.

Tipp: Es lohnt sich, die Schneeschuhtour via Guggerloch nach Steinegg oder Appenzell zu verlängern. Dazu den gelben (Sommer-)Wegweisern folgen.



BRÜLISAU – FÄHNERENSPITZ – BRÜLISAU

02



Brülisau – Bachers – Rösspass
Fächerenspitze – Guggeier
Bachers – Brülisau

4 Stunden 45 Minuten

Gasthaus Rössli

← 8.3 km ↗ 611 m ↙ 611 m

schwer



Fächerenspitze
Rundtrail
666

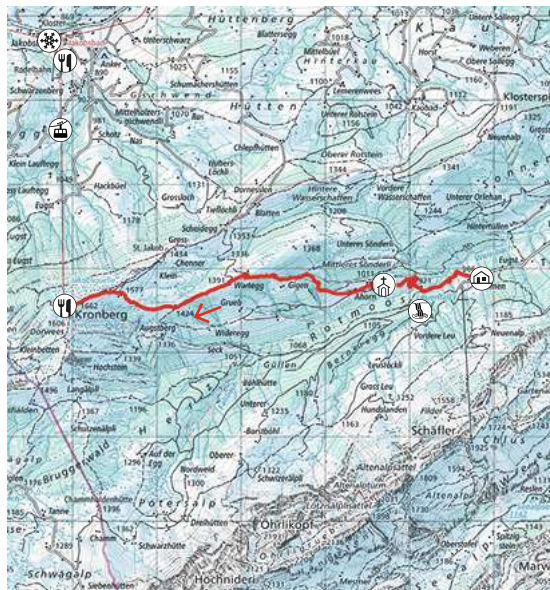
Auf zu einem weitem bekannten Gipfelziel mit einmaliger Aussicht.

Diese Route für Schneeschuhläufer mit mittlerer bis guter Kondition führt Sie von Brülisau über offene Weiden zur verträumten Siedlung Bachers und von dort weiter zum Rösspass. Biegen Sie kurz vor der Passhöhe links ab und folgen Sie dem zuerst schmalen, dann breiteren Grat (oftmals ist hier der Schnee weggeblasen) auf den Fächerenspitze. Geniessen Sie den freien Blick Richtung Alpstein, ins Rheintal, den Vorarlberg und auf den Talkessel von Appenzell. Den Rückweg treten Sie, westwärts dem Scheitel des Grates folgend, in einer Schlaufe via Guggeier und die Siedlung Bachers an. Von diesem schön gelegenen Quartier wandern Sie auf dem vom Aufstieg bekannten Weg zurück nach Brülisau.

Tip: Auf dem Fächerenspitze hat man morgens so früh und abends so lange Sonne, wie fast nirgendwo sonst im Appenzellerland.



LEHMEN – AHORN – WARTEGG – KRONBERG

03 

➤ Lehen – Ahorn – Gigen –
Wartegg – Studen – Kronberg

🕒 4 Stunden

🏠 Waldgasthaus Lehmen,
Berggasthaus Kronberg

↔ 6.0 km ↗ 749 m ↙ 67 m

schwer



Lehen
Kronberg
Trail
670

Auf direktem aber einsamem Weg zum Kronberg: Schneeschuhsportler mit sehr guter Kondition finden hier eine Herausforderung.

Nach dem Start beim Waldgasthaus Lehmen (erreichbar mit PW oder dem PubliCar) und einem kurzen Abstieg auf den ersten Metern, lohnt sich bereits ein kurzer, zehnmütiger Abstecher zum oftmals spektakulär vereisten Leuenfall. Damit ist der tiefste Punkt der Tour erreicht und es folgt ein stetiger, angenehmer Aufstieg am Südhang entlang. Zuerst passieren Sie die einmalig gelegene und beliebte Ahorn-Kapelle. Lassen Sie den Blick zur Säntiskette mit Ebenalp, Schäfler, Altenalptürmen, Öhrli und Säntis schweifen. Der nun folgende Abschnitt verspricht absolute Ruhe und Naturgenuss. Auf dem Kronberg angekommen, eröffnet sich Ihnen ein gewaltiges Panorama. Schweben Sie bequem mit der Luftseilbahn nach Jakobsbad. Von da aus gelangen Sie mit dem Zug nach Appenzell und mit dem PubliCar (Rufbus) zurück zum Ausgangsort. Reservation via App oder Tel. +41 848 55 30 60.



LEHMEN – SCHWÄGALP

04



▶ Lehen – Böhlhütte – Egg –
Chammhaldenhütte SAC –
Schwägalp

🕒 3 Stunden 40 Minuten

🏠 Waldgasthaus Lehen,
Chammhaldenhütte SAC,
Säntis – das Hotel

↔ 8.1 km ↗ 495 m ↙ 106 m

schwer



Von Lehen her in fast magischer Stille auf die Schwägalp.

Diese konditionell fordernde Tour führt durch den verschneiten Böhlwald, der sich in schönster Winterpracht präsentiert. Vor Ihnen erheben sich die Felswände der nördlichen Säntiskette, von Ost nach West der Schäflergipfel, die Altenalptürme und das markante Öhri. Über die Egg, eine der schönstgelegenen Alpen, führt der Weg querfeldein bis zum höchsten Punkt der Tour, der Chammhalde. An schönen Wochenenden ist die dortige Hütte sogar bewartet. Hinter dem markanten Kamm, der zugleich die Kantonsgrenze zwischen Appenzell Innerrhoden und Aargau bildet, schweift der Blick über die Schwägalp, die Sie, vorbei an Alprechten im Winterschlaf, bald erreichen. Der Rückweg nach Appenzell erfolgt mit Postauto und Appenzeller Bahnen via Umäsch.

Hinweis: Dieser Weg ist zeitweise, vor allem an Wochenenden, auch als Winterwanderweg präpariert. Schneeschuhe sind trotzdem oft von Vorteil.



SCHWÄGALP – KRONBERG

05 

► Schwägalp –
Chammhaldenhütte SAC –
Langälpli – Kronberg

🕒 3 Stunden

🏠 Sântis – das Hotel,
Chammhaldenhütte SAC,
Berggasthaus Kronberg

↔ 5.3 km ↗ 463 m ↙ 169 m

schwer



Schwägalp
Kronberg
Trail
669

Von der mächtigen Sântis-Nordwand durch den stillen Bruggerwald auf den Kronberg.

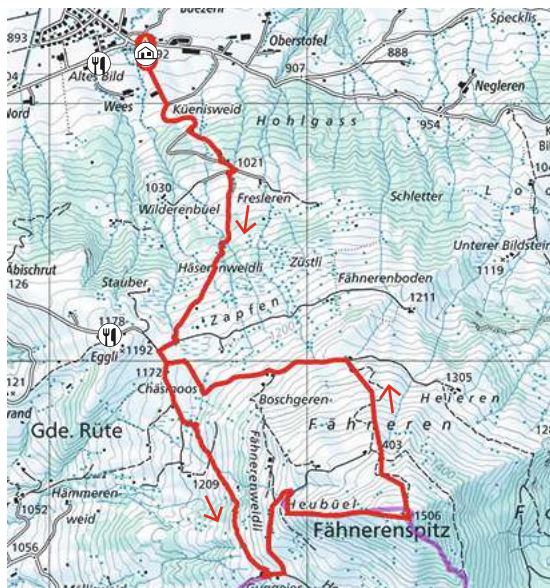
Diese herausfordernde Tour startet am Fusse des Sântis und führt vorbei an den Alprechten der Gross Schwägalp im Winterschlaf über den markanten Kamm, «Chammhalde» genannt, zur Chammhaldenhütte SAC. Der seit Tourbeginn gut sichtbare Grat bildet die Kantonsgrenze zwischen Appenzell Innerrhoden und Ausserrhoden und die gleichnamige Hütte ist an schönen Wochenenden bewartet. Es folgt der besonders schöne Abschnitt durch den romantischen Bruggerwald. Haben Sie diesen hinter sich gelassen, wartet der strenge aber landschaftlich reizvolle Aufstieg via Langälpli auf den Kronberg. Ins Tal schweben Sie mit der Luftseilbahn oder rasanter mit dem Schlitten auf dem längsten Schlittelweg der Ostschweiz. Die Appenzeller Bahnen und das Postauto bringen Sie zurück zum Ausgangsort.

Tip: Der Weg kann auch in umgekehrter Richtung begangen werden. Schweben Sie gemütlich mit der Luftseilbahn auf den Kronberg.



EGGERSTANDEN – FÄHNERENSPITZ – EGGERSTANDEN

06



▶ Eggerstanden – Eggli –
Guggeier – Fächerenspiz –
Eggerstanden

🕒 4 Stunden 20 Minuten

🏠 Wirtschaft Altes Bild,
Landgasthaus Neues Bild,
Restaurant Eggli

↔ 7.0 km ↗ 613 m ↙ 613 m

schwer



Diese eindrückliche Rundtour führt Schneeschuhläufer mit guter bis sehr guter Kondition durch schönste Appenzeller Winterlandschaft.

Abwechselnd durch Wald und über offenes, auch bei Skitourenfahrern beliebtes, Gelände führt dieser Weg in angenehmer Steigung bis zum Restaurant Eggli. Von diesem Aussichtspunkt, immer den Alpstein vor Augen, führt der Weg zunächst auf der Westseite der Fächeren in Richtung Guggeier und von dort relativ steil ansteigend auf den Fächerenspiz. Doch durch die Schönheit, Ruhe und Weite auf dem Fächerenspiz wird diese Anstrengung mehr als belohnt. Geniessen Sie das wundervolle Panorama mit Alpstein, Vorarlberg und Bodensee. Der Abstieg erfolgt dem Grat entlang via Guggeier zurück zum Eggli und von dort auf der vom Aufstieg bekannten Route hinab nach Eggerstanden.

Tipp: Auf dem Fächerenspiz hat man morgens so früh und abends so lange Sonne, wie fast nirgendwo sonst im Appenzellerland.



GONTENBAD – KRONBERG

07



► Gontenbad – Blattersegg –
Chlepfhütten – Scheidegg –
Studen – Kronberg

🕒 4 Stunden 50 Minuten

🏠 Gasthaus Bad Gonten, Swiss
Mountain (Golf Gonten),
Berggasthaus Scheidegg,
Berggasthaus Kronberg

↔ 8.9 km ↗ 841 m ↙ 81 m

schwer



Vom Tal auf den (Kron)Berg stapfen.

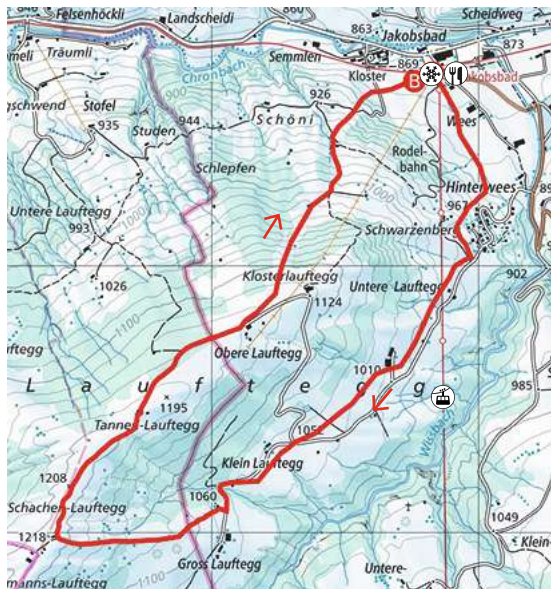
Die landschaftlich reizende Tour beginnt in Gontenbad und ist für Schneeschuhsportler mit guter bis sehr guter Kondition geeignet. Der Weg führt über flaches Gelände vorbei am Golfplatz und mitten durch das Langlaufgebiet und das geschützte Hochmoor «Gontenmoos» mit seinen verstreuten Kleingebäuden, den «Toobeschopfe». Anschliessend startet der Aufstieg: Stetig und über mehr oder weniger steile Passagen führt die Route sehr idyllisch über Blattersegg und Chlepfhütten bis zur Scheidegg. Legen Sie hier einen Zwischenstopp ein und probieren Sie im Berggasthaus Scheidegg einheimische Spezialitäten. Weiter geht es entlang dem Grat, vorbei an der Kapelle St. Jakob bis auf den Kronberg. Schweben Sie bequem mit der Luftseilbahn nach Jakobsbad. Von dort gelangen Sie mit dem Zug zurück zum Ausgangsort.

Tipp: Der Weg kann auch talwärts begangen werden. Schweben Sie gemütlich mit der Luftseilbahn auf den Kronberg.



JAKOBSBAD RUNDWEG

08




▶ Jakobabad – Lauftegg – Jakobabad

🕒 3 Stunden

🏠 Kronberg Talrestaurant

↔ 5,4 km ↗ 346 m ↙ 346 m

mittel



Die Halbtagestour für jedermann mit mittlerer bis guter Kondition.

Diese mittelschwere und schneesichere Rundtour startet direkt bei der Talstation des Kronbergs. Eine grosszügige Schlaufe durch unberührte Landschaft führt über die Zimmermannslauftegg als höchsten Punkt zurück zum Ausgangspunkt. Unterwegs wechseln sich Wald- mit Wiesenabschnitten ab und Sie passieren mit der Kloster-, Tannen-, Schachen-, Oberen-, Unteren-, Gross- und Klein-Lauftegg fast alle der verschiedenen Lauftegg-Liegenschaften. Auf der Route haben Sie ausserdem die Gelegenheit, zahlreiche schöne Ausblicke auf das Hochtal von Gonten und die umliegenden Berge und Hügel zu geniessen. Diese Tour ist auch für weniger geübte Schneeschuhwanderer geeignet.

Tipp: Geniessen Sie am Anschluss der Tour als Belohnung eine Bergfahrt auf den aussichtsreichen und sonnenverwöhnten Kronberg sowie ein feines Essen im Berggasthaus.



GONTEN – HUNDWILER HÖHE – GONTEN

09 

➤ Gonten – Göbsi – Hundwiler Höhe – Ochsenhöhe – Gonten

🕒 3 Stunden 30 Minuten

🏠 Huus Bären, Huus Löwen, Gasthaus Krone, Café Rössli, Berggasthaus Hundwiler Höhe

↔ 6.8 km ↗ 461 m ↙ 461 m

mittel



Gontner Hügelgenuss mit Aussicht.

Sie starten diese sehr sonnige Rundtour im charmanten Dorf Gonten. Schon bald verläuft die markierte, mittelschwere Strecke - an den Südhängen von Gonten - und ein kurzes Stück durch den tiefverschneiten Wald in Richtung Hundwiler Höhe. Sie werden vom Panorama, das bis zum Bodensee reicht, überwältigt sein! Nehmen Sie sich die Zeit und erfreuen Sie sich nicht nur an der schönen Landschaft, sondern auch an den vielen typischen Appenzeller Bauernhäusern. Nach einer Stärkung im Berggasthaus geht es zuerst entlang dem Kamm in Richtung Appenzell. Bei der markanten Höhe «Chuterenegg» dreht der Weg ab und immer wieder die Flurstrasse querend wandern Sie hinunter in das Hochtal von Gonten, zurück zum Ausgangspunkt.

Tip: Besuchen Sie in Gonten das Roothuus, das Zentrum für Appenzeller und Toggenburger Volksmusik.



BRÜLISAU – RUHESITZ – BRÜLISAU

10



▶ Brülisau – Büechli – Waldschaft – Fülen – Ruhesitz – Rossberg – Brand – Brülisau

🕒 3 Stunden 15 Minuten

🏠 Gasthaus Rössli, Berggasthaus Ruhesitz

↔ 6.3 km ↗ 386 m ↙ 386 m

mittel



Ruhesitz
Rundtrail
667

Schwierigkeit: mittel, Landschaft: grandios.

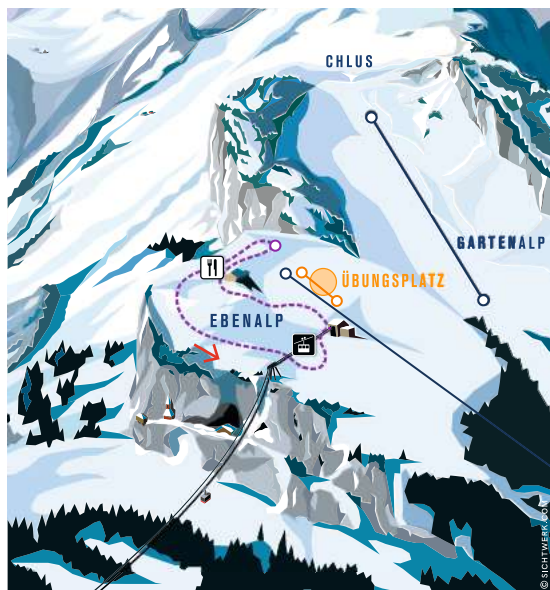
Mitten im Dorf Brülisau startet diese Rundtour. Nach der Überquerung des Horstbaches und einem Blick in die winzige Kapelle Bernbrugg, steigt die Route in offenem Gelände steil an. Zwischen den verstreuten und ganzjährig bewohnten Bauernhäusern der Liegenschaften Büechli, Waldschaft und Rellenegg hindurch, wird es immer ruhiger und bald sind Sie in der Moorlandschaft Mäder mit den schönen Einzeltannen. Vorbei an der Alp Fülen mit einem nur im Sommer sichtbaren Seeli legen Sie noch ein paar Höhenmeter zurück, bis Sie das Berggasthaus Ruhesitz erreichen. Gönnen Sie sich hier eine Verschnaufpause und geniessen Sie die Aussicht in den Alpstein und weit in die Appenzeller Hügellandschaft hinaus. Stets das Panorama vor Augen, wandern Sie zuerst über offenes Gelände und später dem Waldrand entlang talwärts zurück nach Brülisau.

Tipp: Mieten Sie im Berggasthaus Ruhesitz einen Schlitten für die Fahrt nach Brülisau.



EBENALP RUNDTOUR

11



➤ Ebenalp Bergstation –
Berggasthaus Ebenalp –
Ebenalp Bergstation

🕒 45 Minuten

🏠 Berggasthaus Ebenalp

↔ 0.8 km ↗ 103 m ↙ 103 m

leicht



Ebenalp
Rundtrail
668

Auf der Ebenalp die ersten Versuche mit Schneeschuhen wagen oder einfach eine Genuss-Runde machen – Aussicht inklusive!

Direkt bei der Bergstation der Ebenalpbahn startet diese leichte Schneeschuhroute. Auf einem kurzen Rundweg stapfen Sie bis auf das Hochplateau Ebenalp. Der Blick auf die Meglisalp, Schäfler und Säntis im weissen Winterkleid gleicht einem Wintermärchen. Bei schönem Wetter stehen Sitzbänke sowie die grosse Sonnenterrasse beim Berggasthaus Ebenalp zur Verfügung, um Sonne zu tanken und dem grauen Alltag zu entfliehen. Denn oftmals blickt man von hier oben auf ein riesiges Nebelmeer. Weiter führt der Weg zurück zum Ausgangspunkt. Für diese Tour stehen Ihnen gratis Schneeschuhe zur Ausleihe in der Bergstation der Luftseilbahn zur Verfügung.

Tipp: Bei Hochnebellage besonders schön und Kinder können sich im nahen Kinderland bei ersten Ski-Versuchen bestens vergnügen.



JAKOBSBAD – URNÄSCH

12



▸ Jakobstad – Oberlauftegg – Schachen – Zimmermannslauftegg – Skihaus Osteregg – Chräg – Feld – Urnäsch

🕒 3 Stunden 30 Minuten

🏠 Kronberg Talrestaurant, Bergrestaurant Osteregg, diverse Restaurants in Urnäsch

↔ 6.6 km ↗ 365 m ↘ 409 m

mittel



Grenzüberschreitung auf schönste Art und Weise.

Diese Tour führt Sie vom innerrhodischen Jakobstad ins Ausserrhoder Dorf Urnäsch. Jakobstad hinter sich lassend, muss man sich den Aufstieg über die verschiedenen, ruhigen Lauftegg-Liegenschaften etwas verdienen. Der höchste Punkt der Tour, die Zimmermannslauftegg, bietet eindrückliche Ausblicke ins Appenzeller Hinterland. Ab hier wird die Schneeschuhroute meistens als Winterwanderweg präpariert, die Schneeschuhe sind aber je nach Schneeverhältnissen äusserst praktisch. Ein Abstecher zum Berggasthaus Osteregg bietet sich vor dem Abstieg nach Urnäsch für einen wärmenden Zwischenhalt an. Zurück auf der Route gelangen Sie durch ein kurzes Waldstück sanft abfallend zur grosszügigen Senke der Chräg oberhalb von Urnäsch. Von dort ist es noch ein kurzes Stück hinunter zur Turnhalle Feld. Über den sehenswerten Dorfplatz von Urnäsch erreichen Sie den nahen Bahnhof.

Tipp: Ein Besuch im Kloster Leiden Christi in Jakobstad. Bestens bekannt sind die Hauspezialitäten, die von den Kapuzinerinnen hergestellt und im Klosterladen verkauft werden.



APPENZELLER SKISAFARI

In Appenzell kann man nicht skifahren? Weit gefehlt! Carven Sie mit dem Team von Timbaer auf den frisch präparierten Pisten des Skigebiets Ebenalp-Horn, testen Sie die handgefertigten Skis der Manufaktur, stossen Sie abends an auf die gelungene Skisafari und lassen Sie sich auf die feinst-mögliche Art verköstigen - mittags im Berggasthaus Ebenalp und am Abend im Hotel Hof Weissbad.

Ob zügige Fahrerin oder gemütlich unterwegs, das überraschende Skigebiet, die heimelige Bergwirtschaft, die komfortablen Zimmer in der Weissbad Lodge und die persönliche Betreuung und Begleitung durch das Team von Timbaer werden auch Sie begeistern.

DAS ERWARTET SIE

Besichtigung Timbaer Skimanufaktur inkl. Apéro

Abendessen im Hotel Hof Weissbad (3 Gang-Menü)

1 Übernachtung in der Weissbad Lodge inkl. Frühstück

1 Tageskarte für das Skigebiet Ebenalp-Horn

Skifahren begleitet durch das Team von Timbaer

Testmöglichkeit für Timbaer-Skis

Mittagessen im Berggasthaus Ebenalp

Bus- und Seilbahn-Transfer ins Skigebiet und zurück in die Weissbad Lodge

DATEN

21./22. Februar 2025

28. Februar/1. März 2025

7./8. März 2025

14./15. März 2025



DATUM AUS-
WÄHLEN UND
ONLINE **BUCHEN!**

CHF 450.-
PRO PERSON

SKIGEBIET EBENALP-HORN

01

**Talstation/ Bergstation**

845 m ü. M./1'720 m ü. M.

Info/Preisewww.ebenalp.ch**Einkehren**

Berggasthaus Ebenalp, Timbar am Skilift Chlus, «Höttli» am Skilift Horn, Frohe Aussicht, Alpenblick und Edelweiss in Schwende

Nachtskifahren Skilift Horn

Dienstag und Freitag 19.00 – 21.30 Uhr
 Freitags im Kinderland
 18.00 – 20.00 Uhr

1 Luftseilbahn**3 Skilifte****3 Übungslifte****10 km Pisten**

Im Skigebiet Ebenalp-Horn erwartet Sie Pistenvergnügen für die ganze Familie. Im Tal befindet sich ein Kinderland und auf dem Berg ein Übungsplatz – ein absolutes Highlight für die Kleinsten. Das überschaubare Skigebiet verspricht vielseitige Abfahrten für Genuss-Skifahrer wie auch Adrenalinjunkies. Für diejenigen, die nicht Skifahren, bietet sich abseits der Piste eine traumhafte Schneeschuh-Rundwanderung oder der Panorama-Winterweg an.

Skigebiet Ebenalp-Horn

9057 Wasserauen

Tel. +41 71 799 12 12

info@ebenalp.ch, www.ebenalp.ch**Skischule**

Schneesportschule Schwende

Susanne Kölbener

Tel. +41 79 623 03 54

info@skischuleschwende.chwww.skischuleschwende.ch

SKILIFT SOLLEGG, APPENZELL

02 

Talstation/ Bergstation

813 m ü.M./1'204 m ü.M.

Preise

Tageskarte Erwachsene	CHF 27.–
Tageskarte Kinder	CHF 20.–
Halbtageskarte Erw.	CHF 20.–
Halbtageskarte Kinder	CHF 15.–

Einkehren

Kiosk bei der Talstation, Hotel
Freudenberg

1 Skilift

1 Übungslift

7 km Pisten

Der einzige Skilift im Dorf Appenzell. Ein richtiger Dorf-Skilift mit Kultcharakter. Der Bügellift bietet mit seinen 1,7 Kilometern ausreichend Zeit für lange Gespräche und drei Pisten von unterschiedlicher Gegebenheit sorgen für Abwechslung. Für Kinder ist ein Übungslift vorhanden und die Sitzgelegenheiten beim Kiosk bieten sich für eine Pause an.

Skilift Sollegg

9050 Appenzell

Tel. +41 71 787 15 55

info@skilift-sollegg.ch

www.skilift-sollegg.ch



SKILIFT ALPSTEINBLICK, GONTEN

03 **Talstation/ Bergstation**

890 m ü. M./1142 m ü. M.

Preisewww.skilifte-alpsteinblick.ch**Einkehren**

Restaurant Alpsteinblick bei der Talstation, Restaurant Hütten bei der Bergstation

1 Doppelskilift

1 Übungslift

4 km Pisten

Die Skilifte Alpsteinblick und der Übungslift sind sich ideal für erste Geh- und Fahrversuche im Schnee und für weniger geübte Fahrer sehr geeignet. Die einfachen, breiten Pisten liegen in hindernisfreiem und wenig zerklüftetem Gelände. Gut geeignet auch für Anfänger im Carven oder Snowboarden. Zwei parallele Buggellifte haben eine hohe Förderkapazität und das Gelände ist sehr sonnenverwöhnt. Die lokale Skischule und die beiden Restaurants komplettieren das kleine Gontner Skiparadies.

Skilift Alpsteinblick

9108 Gonten

Tel. +41 71 794 12 88

info@skilifte-alpsteinblick.chwww.skilifte-alpsteinblick.ch**Skischule**

Skischule Gonten

Tel. +41 79 268 90 60

info@skischulegonten.chwww.skischulegonten.ch

SKILIFT LEUGANGEN, BRÜLISAU

04



Talstation/ Bergstation

890 m ü. M./1'100 m ü. M.

Preise

Tageskarte Erwachsene	CHF 18.–
Tageskarte Kinder	CHF 15.–
Halbtageskarte Erw.	CHF 15.–
Halbtageskarte Kinder	CHF 10.–

Einkehren

Kiosk bei der Talstation,
Gasthaus Rössli

1 Skilift

2.5 km Pisten

Ein kleiner, aber feiner Skilift am Nordhang von Brülisau. Der Skilift erschliesst drei weitläufige, nicht allzu steile Hänge, die zum genussvollen Skifahren einladen. Das ideale Ski-Ziel für Familien und alle Schneesportler, die mit Herzblut betriebene Dorfskilifte, übersichtliche Verhältnisse und gleichzeitig attraktive Pisten schätzen.

Skilift Leugangen

9058 Brülisau

Tel. +41 71 799 17 39

info@skiliftbruelisau.ch

www.skiliftbruelisau.ch



«ALL TAAG NEBES LOOS»

Bei uns wird Ihnen nicht langweilig. Nutzen Sie täglich unser reichhaltiges Kulturprogramm, gehen Sie mit auf eine Führung, besuchen Sie einen Bauernhof, backen Sie einen Biber oder wandern Sie geführt durch die Appenzeller Hügellandschaft. Bei uns ist nämlich wirklich «all Taag nebes loos»!

Das detaillierte Kulturprogramm finden Sie in der Broschüre «Kultur im Winter».

HOTELPAUSCHALE WINTERZEIT IN APPENZEL



HOTEL AUSSUCHEN
UND BUCHEN!

«DE LIEBSCHT NO ECHLI BLIIBE»

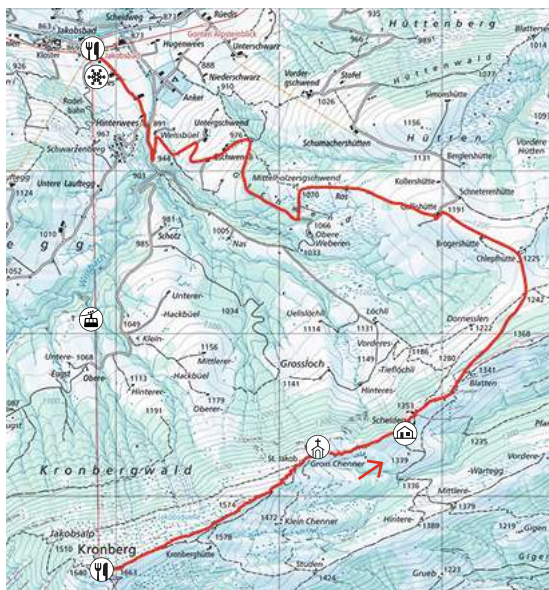
Ob Classic, Superior oder Deluxe, geniessen Sie vier herrliche Tage Appenzell. Gestalten Sie Ihren Aufenthalt mit unserem abwechslungsreichen Kulturprogramm, das für jeden Tag spannende Programmpunkte enthält!

INKLUSIVE LEISTUNGEN

- 3 Übernachtungen inklusive Frühstück
- 2 Abendessen im gewählten Hotel (3 Gang-Menü exkl. Getränke)
- Appenzeller Ferienkarte mit über 25 Gratis-Winterangeboten
- Gratis An- und Rückreise mit dem öffentlichen Verkehr
- abwechslungsreiches Kulturprogramm nach Wahl

**Das Angebot ist vom 1. November 2024
bis 31. März 2025 buchbar.**

KRONBERG – JAKOBSBAD

01 

➤ Kronberg – Scheidegg –
Chlepfhütten – Jakobsbad

🏠 Berggasthaus Kronberg,
Berggasthaus Scheidegg,
Kronberg Talrestaurant

↔ 7.0 km

mittel



Der längste Schlittelweg der Ostschweiz – ein Spass für die ganze Familie.

Der Kronberggipfel ist bequem ab Jakobsbad mit der Luftseilbahn zu erreichen. Oben angekommen, begeistert die Aussicht und man steht nach einem kurzen Fussmarsch beim Gipfelkreuz samt Ruhebänk und zugleich beim Start des Schlittelwegs. Die Aussicht von hier oben ist atemberaubend: Vor dem Auge liegt der Alpstein und die Nordwand des Säntis sowie die im Herbst und Winter oft vom Nebelmeer verschluckte Bodenseeregion. Der sieben Kilometer lange Schlittelweg führt nach steilen Kurven bei der Kapelle St. Jakob zum Berggasthaus Scheidegg, das zur Einkehr einlädt. Später passieren Sie mit genügend Schwung die Chlepfhütte und erreichen nach einem kurzen Waldabschnitt schliesslich wieder Jakobsbad.

Der Schlittelweg wird den ganzen Winter präpariert. Ein unvergessliches Erlebnis mit rasanten Abfahrten ist garantiert!

Tipp: Verbinden Sie den Schlittelspass mit einem Frühstück im Berggasthaus Kronberg.

Kronberg AG

9108 Jakobsbad

Tel. +41 71 794 12 89

Tel. autom. Auskunft +41 71 794 14 14

info@kronberg.ch

www.kronberg.ch



BERGGASTHAUS RUHESITZ – BRÜLISAU

02




➤ Ruhesitz – Rossberg – Brülisau

🏠 Berggasthaus Ruhesitz,
Gasthaus Rössli

↔ 3.1 km

mittel



Eine Schlittelstrecke für Gross und Klein.

Der Aufstieg zum Berggasthaus Ruhesitz, dem Start der Schlittelstrecke, erfolgt zu Fuss ab Brülisau am Rande der Schlittelpiste und dauert etwa 1 Stunde. Doch für diese körperliche Anstrengung wird man belohnt: Nach einer Einkehr im gemütlichen Berggasthaus oder auf der sonnigen Terrasse verspricht die rasante Abfahrt mit herrlichen Ausblicken Schlittelgenuss pur. Je nach Schneeverhältnissen und Schlittenart kann zwischen der kurvigen, schneebedeckten Strasse oder der direkten Piste über offenes Gelände ausgewählt werden. Bei beiden Varianten landen Sie wieder in Brülisau.

Übrigens, den Schlitten müssen Sie nicht mühsam aufwärts ziehen. Im Berggasthaus (Öffnungszeiten beachten) können Schlitten für CHF 10.- (solange Vorrat) inkl. Transport gemietet werden.

Tip: Die Wochenendpauschale «Häxewäldli»: Eine Übernachtung im Berggasthaus Plattenbödeli oder im Berggasthaus Ruhesitz, ergänzt mit feinem Fondue und einer rassigen Schlittenfahrt. (Siehe S. 8)

Berggasthaus Ruhesitz

9058 Brülisau
Tel. +41 71 799 11 67
www.ruhesitz.ch





Reisen Sie mit dem ÖV an und profitieren Sie vom geschenkten Billett

appenzell.ch/grüninsgrüne

APPENZELER FERIENKARTE ÜBER 20 GRATIS- ANGEBOTE

Wer drei Nächte oder länger beim gleichen Beherberger in Appenzell und Umgebung nächtigt, kommt in den Genuss der Appenzeller Ferienkarte.



freie Fahrt mit den öffentlichen Verkehrsmitteln

in 15 Zonen um Appenzell

je 2 Freifahrten mit den Luftseilbahnen

Ebenalp, Kronberg, Hoher Kasten

freier Eintritt in alle Museen

in Appenzell und Urnäsch

gratis Schnee- und Schlittschuhverleih sowie Hallenbad-Eintritt

im Winter

gratis Velo-Verleih und Eintritte ins Freibad Appenzell

im Sommer

und viele weitere Freizeiteinrichtungen zum Nulltarif

DANKE

Appenzeller
SWITZERLAND

gaströai
appenzeller-genuss.ch

Appenzeller
Alpenbitter

**Appenzeller
Druckerei**

**bischof
berger**








APPENZELER BIER

**Appenzeller
Kantonalbank**

MÖHL
Das Beste aus dem Apfel

goba
goba-welt.ch

VERMIETUNG SCHNEESPORT- GERÄTE

Vermietung 	Schneeschuhe inklusive Stöcke	Skiausrüstung	Langlauf- ausrüstung	Schlitten	Schlittschuhe
Berggasthaus Ruhesitz, Brülisau Tel. +41 71 799 11 67, www.ruhesitz.ch				○	
Kronberg Luftseilbahn, Jakobsbad Tel. +41 71 794 12 89, www.kronberg.ch	 ○			○	
Luftseilbahn Ebenalp, Wasserauen Tel. +41 71 799 12 12, www.ebenalp.ch	○ ¹				
Säntis Schwebebahn, Schwägalp Tel. +41 71 365 65 65, www.saentisbahn.ch	○			○	
Dörig Sport, Weissbad Tel. +41 71 799 11 12, www.doerigsport.ch	 ○	○			
Natureisbahn Glandenstein, Weissbad Tel. +41 71 799 11 21 oder +41 79 631 31 17					 ○
Schuhe + Sport am Landsgemeindeplatz, Appenzell Tel. +41 71 787 11 94, www.schuhe-sport.ch	 ○	○		○	
Sport Baumann, Appenzell Tel. +41 71 787 35 45, www.sportbaumann.ch	 ○	○			
Loipe Gonten, Gonten Tel. +41 71 794 11 11, Tel. +41 71 794 14 14 (autom. Auskunft), www.loipe-gonten.ch			 ○		

○ Vermietung Schneesportgeräte

 gratis mit der Appenzeller Ferienkarte (siehe Seite 56)

¹ gratis für den Rundweg auf der Ebenalp

LOIPE GONTEN, GONTEN

01 **Kontakt**

Tel. +41 71 794 11 11
 Tel. +41 71 794 14 14 (autom. Auskunft)
www.loipe-gonten.ch

Langlaufschule

Loipe Gonten
 Priska Lämmli
 Tel. +41 78 768 28 13
p-f.laemmler@bluewin.ch

Skating 20 km

Klassisch 35 km

Das Langlaufgebiet am Nordhang des Kronbergs verfügt über ein nordisch anmutendes Gelände und ist deshalb wie geschaffen für den Langlaufsport. Zahlreiche Loipen verschiedener Längen und Schwierigkeitsgrade führen durch weite Wälder und das Hochmoor von Gonten mit seiner seltenen landschaftlichen Schönheit.

Einstiegsort: Loipe-Höttli, Langlaufzentrum Gonten, Gonten

Besonderes: Im Loipe-Höttli kann die komplette Skiausrüstung (klassisch und Skating) zu moderaten Preisen gemietet werden. Es stehen ausserdem ein Umkleieraum, Duschen, Toiletten, ein Wertsachendepot und ein Verpflegungsangebot zur Verfügung.



NATUREISBAHN GLANDENSTEIN, WEISSBAD

01 



Öffnungszeiten

Je nach Witterung, Tafel an der Strasse in Weissbad beachten, Nachtbeleuchtung bis ca. 21.30 Uhr

Kontakt

Tel. +41 71 799 11 21
oder +41 79 631 31 17

Facebook

Natureisbahn Weissbad



Eisprinzessinnen und Hockeyfans aufgepasst: Umgeben von verschneiten Tannen, lädt im Glandenstein eine grosszügige Natureisbahn zum Eislaufen und Hockeyspielen ein. Nebenan steht eine Hütte zur Verfügung, wo die Sachen deponiert und die Schlittschuhe angezogen werden können.

Ein Verein mit sehr engagierten Mitgliedern kümmert sich seit Jahren um den Unterhalt des idyllisch gelegenen Eisfelds. Eine Tafel an der Strasse in Weissbad zeigt an, ob das Eisfeld geöffnet ist und für Matches und Pirouetten in den Abendstunden steht eine Beleuchtungsanlage zur Verfügung.



